

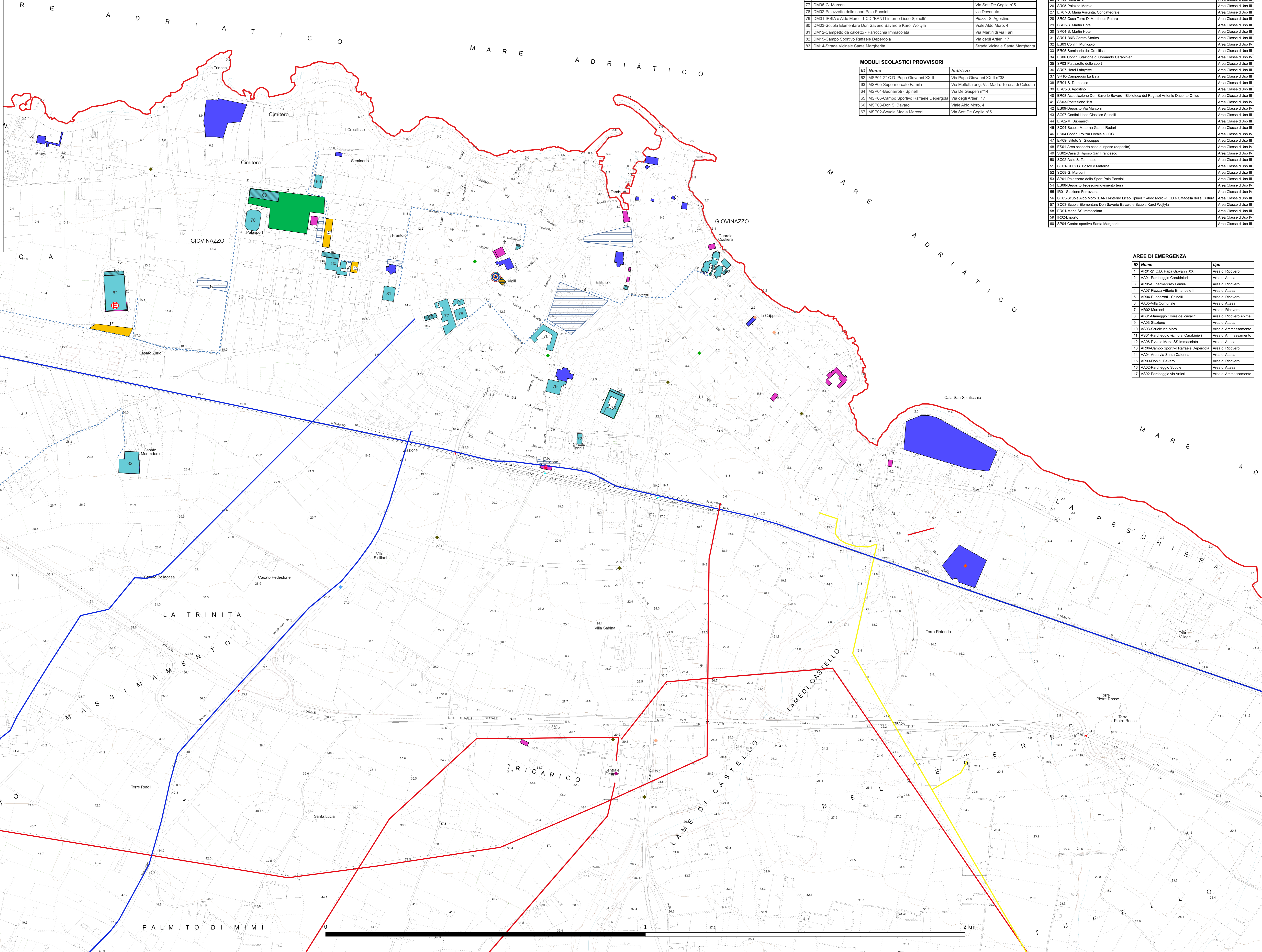
PIANO DI PROTEZIONE CIVILE
Comune di Giovinazzo (BA)

Regione Puglia

CARTA DELLE STRUTTURE O AREE DEDICATE AI MINORI

Scala 1:4.000

Comune	Soggetto Realizzatore	Data
GIOVINAZZO (BA)	SERVIZI PROFESSIONALI INNOVATIVI S.r.l.	GENNAIO 2023



AREE DEDICATE AI MINORI

ID	Nome	Indirizzo
68	DM09-Papa Giovanni - 2 CD	Via Papa Giovanni XXIII n°38
69	DM10-Campio calcio Convento Frati Francescani	Via Crocifisso n°34
70	DM17-Palazzetto dello sport	Via Aldo Moro
71	DM11-Associazione Don Saverio Bavaro - Biblioteca dei Ragazzi Antonio Daconto Orsini	Via Marconi, 11/13
72	DM13-Circolo Tennis Renna	Via T. Piccioli
73	DM08-M. Buonarroti e Liceo Classico Spinelli	Via De Gasperi n°14
74	DM05-Scuola Materna Gianni Rodari	Via Tenente De Venuto n° 2
75	DM16-Aula S. Tommaso	Via Mazzini n° 27
76	DM07-CD S. G. Bosco e Materna	Piazza Garibaldi n°36
77	DM06-G. Marconi	Via Sott. De Ceglie n°5
78	DM02-Palazzetto dello sport Pala Panini	Via Devenuto
79	DM01-IPSA e Aldo Moro - 1 CD "BANTI-Interno Liceo Spinelli"	Piazza S. Agostino
80	DM03-Scuola Elementare Don Saverio Bavaro e Karol Wojtyla	Viale Aldo Moro, 4
81	DM12-Campetto da calcio - Piarochia Immacolata	Via Martiri di via Fani
82	DM15-Campo Sportivo Raffaele Depergola	Via degli Artisti, 17
83	DM14-Strada Vicinale Santa Margherita	Strada Vicinale Santa Margherita

MODULI SCOLASTICI PROVVISORI

ID	Nome	Indirizzo
62	MSP01-2° C.D. Papa Giovanni XXIII	Via Papa Giovanni XXIII n°38
63	MSP05-Supermercato Famila	Via Molfetta ang. Via Madre Teresa di Calcutta
64	MSP04-Buonarroti - Spinelli	Via De Gasperi n°14
65	MSP06-Campo Sportivo Raffaele Depergola	Via degli Artisti, 17
66	MSP08-Don S. Bavaro	Viale Aldo Moro, 4
67	MSP02-Scuola Media Marconi	Via Sott. De Ceglie n°5


EDIFICI STRATEGICI E RILEVANTI



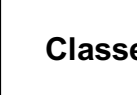
ID	Nome	tipo
16	ES01-Deposito Loc. Ponte	Area Classe d'Uso IV
17	SR03-Campio, Carpanofesto	Area Classe d'Uso III
18	RR03-Depuratore	Area Classe d'Uso III
19	SC06-Papa Giovanni - 2 CD	Area Classe d'Uso III
20	ES02-Confine Capitaneria di porto	Area Classe d'Uso IV
21	ES04-Scuola Gastero - distribuzione acqua	Area Classe d'Uso IV
22	SS01-ASL	Area Classe d'Uso IV
23	ER06-S. Giuseppe	Area Classe d'Uso III
24	SR06-Hotel Residence Riva Dei Sole	Area Classe d'Uso III
25	SR06-Hotel Ibis	Area Classe d'Uso III
26	SR05-Palazzo Marito	Area Classe d'Uso III
27	ER07-S. Maria Assunta, Concattedrale	Area Classe d'Uso III
28	SR02-Casa Torre D. Mathieu Petaro	Area Classe d'Uso III
29	SR03-S. Maria Hotel	Area Classe d'Uso III
30	SR04-S. Maria Hotel	Area Classe d'Uso III
31	SR01-BAI Centro Bionio	Area Classe d'Uso III
32	ES03-Confine Municipio	Area Classe d'Uso IV
33	ER05-Seminario dei Crocifisso	Area Classe d'Uso III
34	ES06-Confine Stazione di Comando Carabinieri	Area Classe d'Uso IV
35	SR04-Palazzetto dello sport	Area Classe d'Uso III
36	SR07-Hotel Lafayette	Area Classe d'Uso III
37	SR10-Campio La Baia	Area Classe d'Uso III
38	ER04-S. Domenico	Area Classe d'Uso III
39	ER05-S. Agostino	Area Classe d'Uso III
40	ER06-Associazione Don Saverio Bavaro - Biblioteca dei Ragazzi Antonio Daconto Orsini	Area Classe d'Uso III
41	ES08-Deposito Via Marconi	Area Classe d'Uso IV
42	ES09-Deposito Via Marconi	Area Classe d'Uso IV
43	SC07-Confine Liceo Classico Spinelli	Area Classe d'Uso III
44	ER04-M. Buonarroti	Area Classe d'Uso III
45	SC04-Scuola Materna Gianni Rodari	Area Classe d'Uso III
46	ES04-Confine Polizia Locale e COC	Area Classe d'Uso III
47	ER09-Intituto S. Giuseppe	Area Classe d'Uso III
48	ES01-Area scoperta casa di riposo (deposito)	Area Classe d'Uso IV
49	SS04-Casa di Riposo San Francesco	Area Classe d'Uso III
50	SC02-Aula S. Tommaso	Area Classe d'Uso III
51	SC01-CD S. G. Bosco e Materna	Area Classe d'Uso III
52	SC08-G. Marconi	Area Classe d'Uso III
53	SP01-Palazzetto dello Sport Pala Panini	Area Classe d'Uso III
54	ES01-Deposito "Teatro movimento terra	Area Classe d'Uso IV
55	RR11-Stazione Ferroviaria	Area Classe d'Uso IV
56	SC05-Scuola Aldo Moro "BANTI-Interno Liceo Spinelli" Aldo Moro - 1 CD e Cittadella della Cultura	Area Classe d'Uso III
57	SC03-Scuola Elementare Don Saverio Bavaro e Scuola Karol Wojtyla	Area Classe d'Uso III
58	ER01-Massa SS Immacolata	Area Classe d'Uso III
59	RR02-Elisotto	Area Classe d'Uso IV
60	SP04-Centro sportivo Santa Margherita	Area Classe d'Uso III

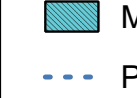
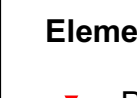

AREE DI EMERGENZA

ID	Nome	tipo
1	AR01-2° C.D. Papa Giovanni XXIII	Area di Ricovero
2	AA01-Parcheggio Carabinieri	Area di Attesa
3	AA02-Supermercato Famila	Area di Ricovero
4	AA07-Piazza Vittorio Emanuele II	Area di Attesa
5	AR04-Buonarroti - Spinelli	Area di Ricovero
6	AA05-Villa Comunale	Area di Attesa
7	AR02-Marconi	Area di Ricovero
8	AS01-Matteo "Torre dei cavalli"	Area di Ricovero Animali
9	AA03-Stazione	Area di Attesa
10	AS03-Scuole via Moro	Area di Ammassamento
11	AS01-Parcheggio vicino ai Carabinieri	Area di Ammassamento
12	AA04-Piazza Maria SS Immacolata	Area di Attesa
13	AR04-Campo Sportivo Raffaele Depergola	Area di Ricovero
14	AA04-Area via Santa Caterina	Area di Attesa
15	AR03-Don S. Bavaro	Area di Ricovero
16	AA02-Parcheggio Scuole	Area di Attesa
17	AA02-Parcheggio via Arden	Area di Ammassamento


Legenda

COC
 COC

Area di Emergenza
 Area di Ammassamento
 Area di Attesa
 Area di Accoglienza
 Area di Ricovero Animali

Classe d'uso
 Edificio Strategico
 Edificio Rilevante
 Aree Dedicare ai Minori
 Moduli Scolastici Provvisori
 Percorsi dedicati ai minori in emergenza

Servizi a rete
 Rete Elettrica
 Rete Idrica
 Rete Gas

Elementi Critici
 Porte
 Sottopasso

Servizi a rete puntuali
 Cabina Elettrica
 Pozzo
 Via d'Accesso
 Cabina di Trasformazione
 Cancelli
 Cabina di Distribuzione Gas
 Depuratore

ELIPORTO
 Elipporto
 Stazione Ferroviaria
 CONFINI COMUNALI